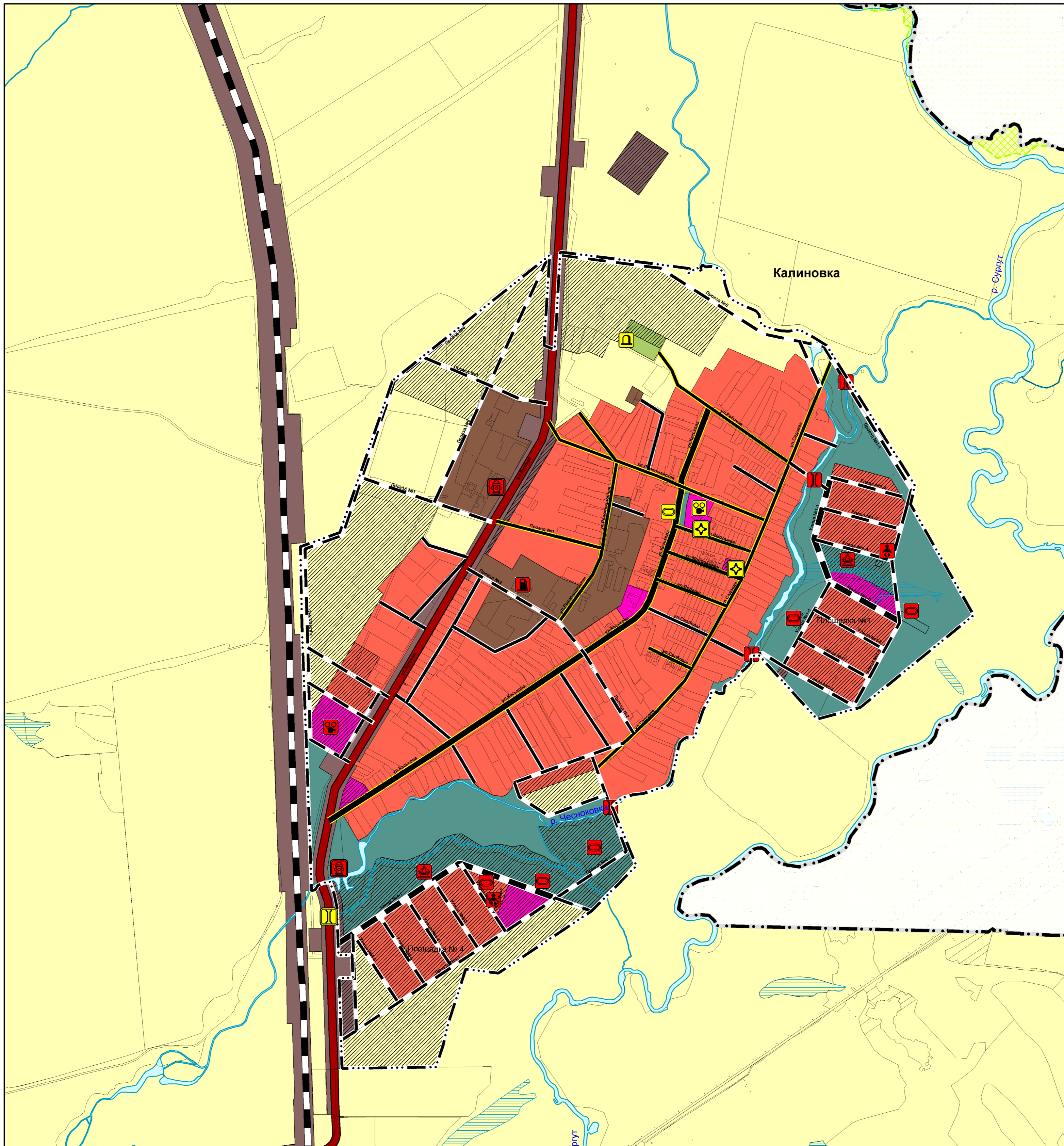
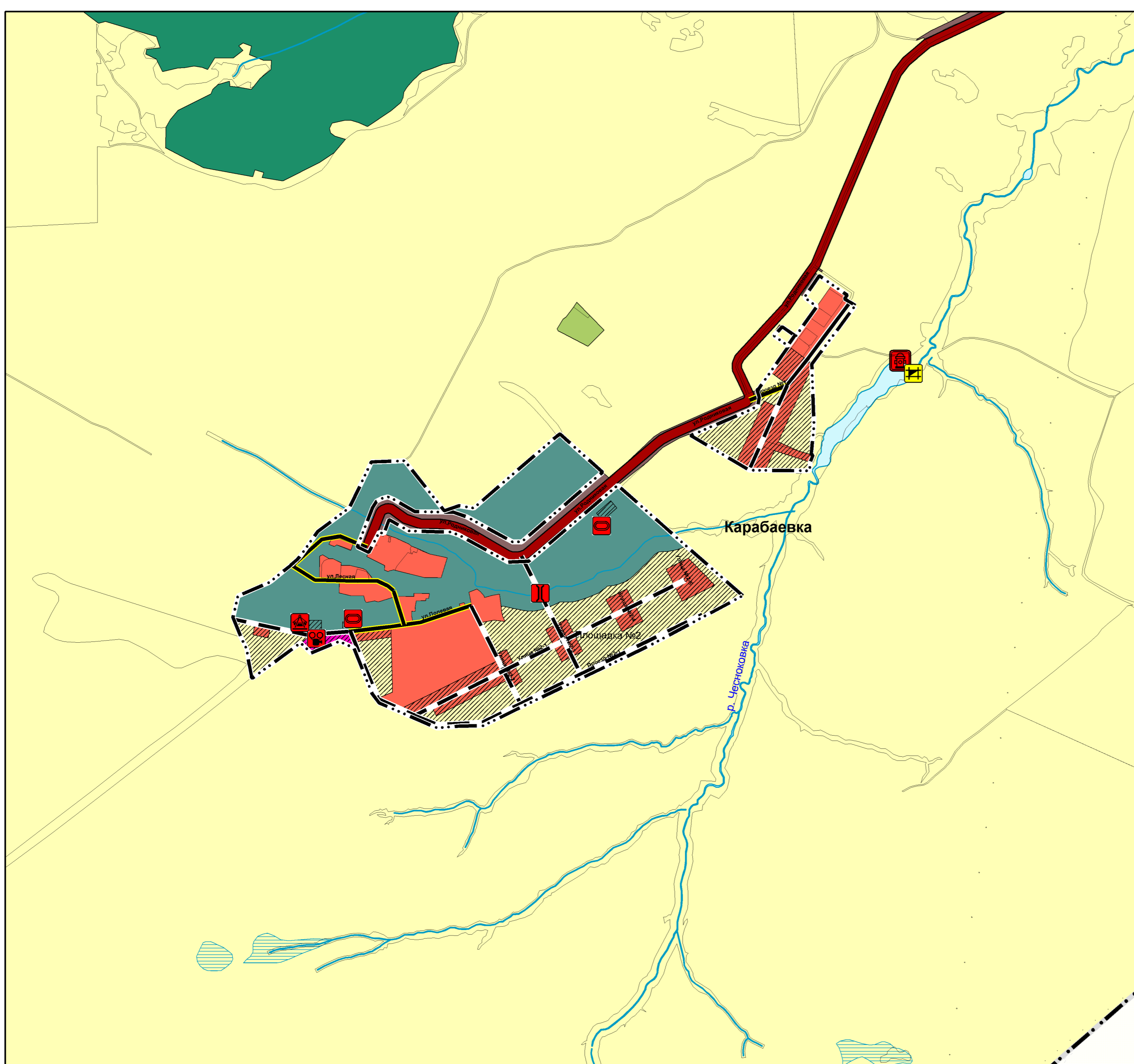


Карта планируемого размещения объектов местного значения сельского поселения Калиновка муниципального района Сергиевский Самарской области

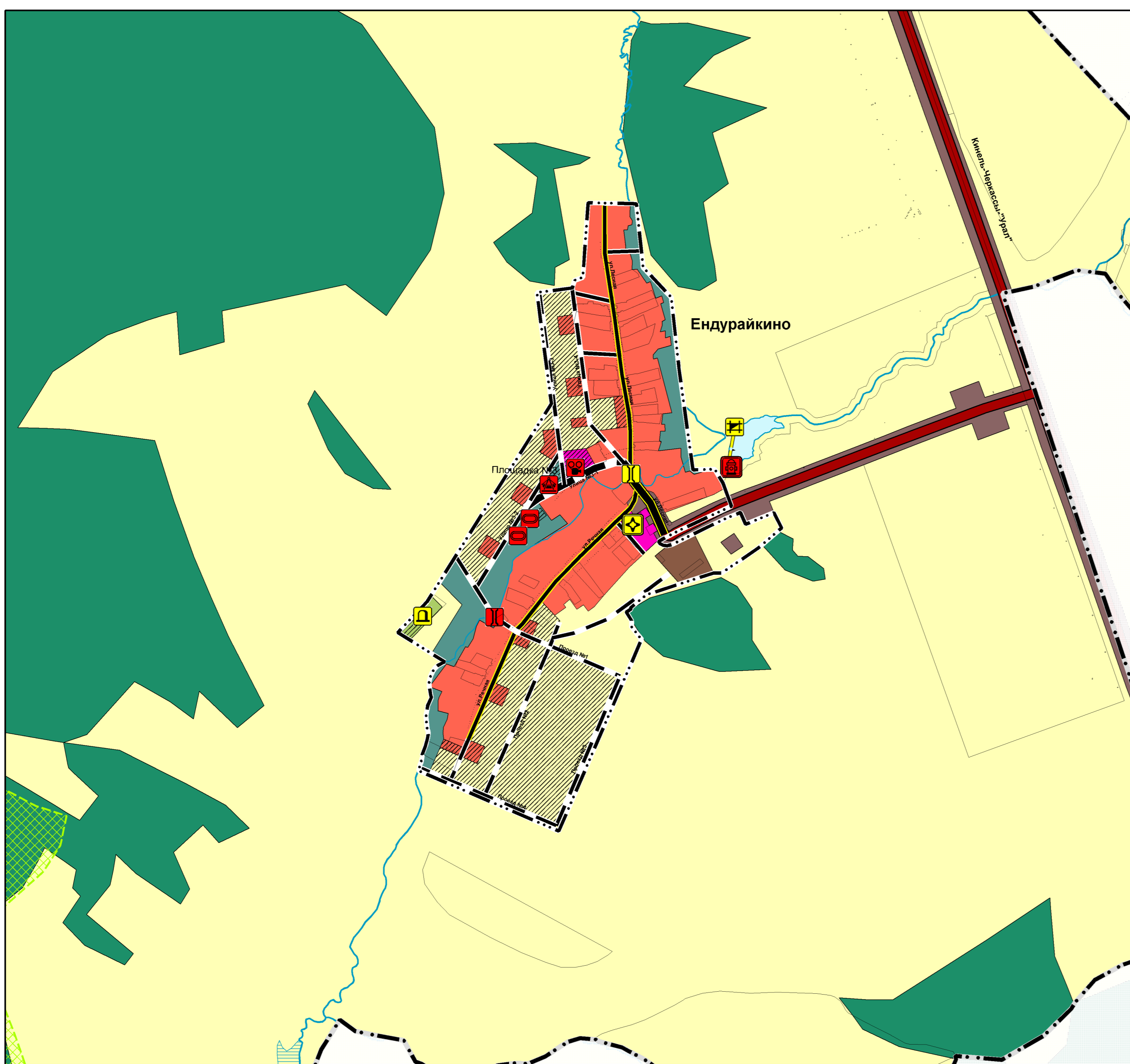
Карта планируемого размещения объектов местного значения с. Калиновка
муниципального района Сергиевский Самарской области



Карта планируемого размещения объектов местного значения с. Карабаевка
муниципального района Сергиевский Самарской области



Карта планируемого размещения объектов местного значения с. Ендурайкино
муниципального района Сергиевский Самарской области



Условные обозначения

- Границы единиц административно-территориального деления Российской Федерации
- Граница сельского поселения
- Граница населенного пункта
- Функциональные зоны
- Жилые зоны
- Общественно-деловые зоны
- Производственные зоны, зоны инженерной и транспортной инфраструктур
- Производственная зона
- Зоны сельскохозяйственного использования
- Зоны рекреационного назначения
- Зона лесов
- Зоны специального назначения
- Объекты социальной инфраструктуры, отдыха и туризма, санаторно-курортного назначения
- Объекты образования и науки
- Дошкольная образовательная организация
- Объекты культуры и искусства
- Объект культурно-досугового (клубного) типа
- Объекты физической культуры и массового спорта
- Спортивное сооружение
- Объекты здравоохранения
- Обособленное структурное подразделение медицинской организации, оказывающей первичную медико-санитарную помощь
- Общественные пространства
- Парк культуры и отдыха
- Объекты транспортной инфраструктуры
- Железнодорожные пути
- Автомобильная дорога общего пользования
- Автомобильные дороги
- Автомобильные дороги регионального или межмуниципального значения
- Улично-дорожная сеть сельского населенного пункта
- Поселковая дорога
- Главная улица
- Улицы в жилой застройке
- Объекты обслуживания и хранения автомобильного транспорта
- Станция автозаправочная
- Искусственные дорожные сооружения
- Местовое сооружение
- Местовое сооружение (Региональный)
- Гидротехнические сооружения
- Водопольные и водонапорные гидротехнические сооружения
- Иные объекты федерального значения, регионального значения, местного значения
- Объекты единой государственной системы предупреждения и ликвидации чрезвычайных ситуаций
- Объекты обеспечения пожарной безопасности (Региональный)
- Места для ребенка
- Кладбище
- Особо охраняемые природные территории
- Памятник природы (региональный)
- Природные объекты
- Поверхностные водные объекты
- Водоток (река, ручей, канал)
- Водоём (озеро, пруд, обводненный карьер, водохранилище)
- Болото

	Директор института Зам. директора по тер. планированию Начальник отдела ГП и застройки	Бундов И. Д. Власов И. В. Чирас С. В.	
	Объект:	Проект изменений в генеральный план сельского поселения Калиновка муниципального района Сергиевский Самарской области	
2024 г.	Заказчик: Администрация сельского поселения Калиновка муниципального района Сергиевский Самарской области	Инв. №	М 1:10000 Лист № 2